

Утверждена

Постановление Администрации Юрьево-Девичьевского сельского

(наименование документа об утверждении, включая наименования

поселения Конаковского района Тверской области

органов государственной власти или органов местного

самоуправления, принявших решение об утверждении схемы

или подписавших соглашение о перераспределении земельных участков)

от _____

№ _____

Схема расположения земельного участка или земельных участков на кадастровом плане территории

Кадастровый номер земельного участка 69:15:0090601:133

Площадь земельного участка 159955 м²

Система координат МСК-69

Обозначение характерных точек границ	Координаты, м	
	X	Y
1	2	3
69:15:0090601:133(1)		
1	271016.99	2310270.73
n1	271013.41	2310288.93
2	271036.95	2310312.17
3	271053.30	2310322.48
4	271031.11	2310365.06
5	271064.98	2310381.67
6	271079.85	2310433.06
7	271051.50	2310499.50
8	271006.80	2310574.13
9	271034.55	2310592.42
10	271087.85	2310613.71
11	271087.05	2310643.94
12	271032.05	2310683.32
13	271033.45	2310782.55
14	271058.15	2310810.56
15	271088.05	2310821.38
16	271173.15	2310862.96
17	271155.95	2310899.03
18	271091.65	2310872.97
19	271030.85	2310854.93
20	271032.80	2310887.38
21	271039.09	2310903.86
22	271058.15	2310948.55
23	271000.45	2310898.78
24	270973.75	2310876.28

25	270950.49	2310856.96
26	270908.55	2310822.53
27	270874.55	2310793.10
28	270829.00	2310754.13
29	270809.30	2310813.41
30	270790.11	2310870.87
31	270784.35	2310865.62
32	270803.20	2310808.68
33	270781.35	2310795.18
34	270762.60	2310852.14
35	270754.33	2310848.37
36	270731.97	2310906.34
37	270736.09	2310908.25
38	270721.60	2310934.03
39	270715.35	2310931.60
40	270715.35	2310925.51
41	270711.75	2310918.30
42	270705.65	2310909.41
43	270700.90	2310896.10
44	270689.25	2310885.29
45	270684.30	2310879.96
46	270682.92	2310874.42
47	270684.00	2310864.44
48	270689.55	2310850.59
49	270694.55	2310838.09
50	270694.80	2310826.17
51	270696.50	2310813.13
52	270701.50	2310802.32
53	270700.95	2310799.28
54	270696.50	2310800.64
55	270691.20	2310811.20
56	270689.25	2310813.97
57	270684.01	2310813.97
58	270673.75	2310804.27
59	270671.50	2310801.76
60	270669.00	2310803.98
61	270674.85	2310812.29
62	270678.45	2310819.24
63	270677.60	2310824.77
64	270674.85	2310825.62
65	270666.25	2310824.23
66	270660.95	2310824.50
67	270659.85	2310828.40
68	270659.85	2310839.77
69	270664.85	2310850.02
70	270664.30	2310855.84

71	270658.45	2310858.34
72	270649.85	2310865.27
73	270649.60	2310868.60
74	270650.15	2310872.75
75	270660.40	2310883.29
76	270665.40	2310887.46
77	270667.60	2310892.72
78	270665.70	2310901.60
79	270666.85	2310920.42
80	270667.05	2310924.06
81	270664.85	2310943.21
82	270662.60	2310954.82
83	270662.60	2310959.00
84	270665.40	2310964.28
85	270668.45	2310972.59
86	270663.45	2310988.04
87	270659.30	2310998.59
88	270659.85	2311005.24
89	270661.80	2311011.35
90	270662.05	2311019.10
91	270660.10	2311027.14
92	270659.00	2311035.46
93	270658.75	2311044.88
94	270659.55	2311052.10
95	270659.00	2311055.42
96	270655.40	2311056.28
97	270648.20	2311057.64
98	270640.40	2311057.66
99	270621.25	2311055.71
100	270617.55	2311055.45
101	270614.80	2311055.45
102	270611.75	2311058.22
103	270605.35	2311067.94
104	270597.55	2311079.02
105	270588.15	2311082.34
106	270578.40	2311085.39
107	270571.75	2311090.10
108	270559.25	2311096.22
109	270554.55	2311097.06
110	270549.00	2311099.82
111	270540.65	2311102.32
112	270531.25	2311103.70
113	270530.94	2311103.70
114	270513.75	2311103.43
115	270504.00	2311101.21
116	270497.35	2311101.22

117	270494.85	2311098.16
118	270490.95	2311087.63
119	270488.20	2311077.36
120	270486.79	2311069.60
121	270491.55	2311053.24
122	270495.18	2311038.53
123	270501.60	2311009.57
124	270502.35	2311006.09
125	270507.90	2310988.61
126	270515.10	2310966.71
127	270544.80	2310877.46
128	270567.35	2310885.95
129	270596.05	2310849.64
130	270557.09	2310835.23
131	270579.39	2310786.27
132	270589.01	2310789.74
133	270574.94	2310828.06
134	270609.56	2310840.30
135	270623.77	2310802.22
136	270632.43	2310776.91
137	270640.97	2310751.95
138	270598.60	2310735.07
139	270597.63	2310725.58
140	270643.80	2310744.65
141	270651.00	2310730.12
142	270659.40	2310734.14
143	270653.22	2310751.16
144	270652.47	2310750.90
145	270651.37	2310753.86
146	270641.53	2310781.81
147	270637.82	2310782.18
148	270621.96	2310826.62
149	270654.36	2310835.41
150	270664.06	2310806.89
151	270650.56	2310802.65
152	270655.61	2310787.32
153	270667.08	2310791.80
154	270668.91	2310794.22
155	270675.44	2310783.75
156	270688.26	2310779.30
157	270695.54	2310776.25
158	270746.32	2310796.19
159	270756.39	2310774.77
160	270769.50	2310780.33
161	270792.65	2310733.95
162	270762.60	2310718.04

163	270716.45	2310689.37
164	270675.50	2310669.11
165	270692.72	2310635.13
166	270693.05	2310658.60
167	270721.80	2310679.96
168	270755.60	2310695.69
169	270757.91	2310691.79
170	270760.70	2310693.28
171	270759.25	2310695.85
172	270790.40	2310712.70
173	270803.85	2310687.76
174	270808.94	2310690.45
175	270820.48	2310669.14
176	270715.81	2310612.14
177	270704.45	2310634.80
178	270694.86	2310630.90
179	270791.40	2310440.42
180	270803.20	2310435.37
181	270809.67	2310436.36
182	270821.55	2310412.75
183	270815.00	2310409.70
184	270824.05	2310391.98
185	270826.90	2310393.23
186	270897.40	2310424.29
187	270928.50	2310437.98
188	270936.20	2310421.98
189	270958.20	2310412.95
190	270967.85	2310391.92
191	270897.40	2310360.06
192	270901.15	2310350.17
193	270903.50	2310344.67
194	270856.20	2310324.15
195	270853.81	2310324.66
196	270818.44	2310306.79
197	270792.81	2310351.85
198	270772.92	2310390.17
199	270759.25	2310383.83
200	270906.00	2310120.13
201	270942.42	2310135.37
202	270939.33	2310168.11
203	270940.55	2310169.09
204	270931.78	2310181.01
205	270906.87	2310211.88
206	270926.25	2310225.09
207	270928.05	2310222.17
208	270931.10	2310223.57

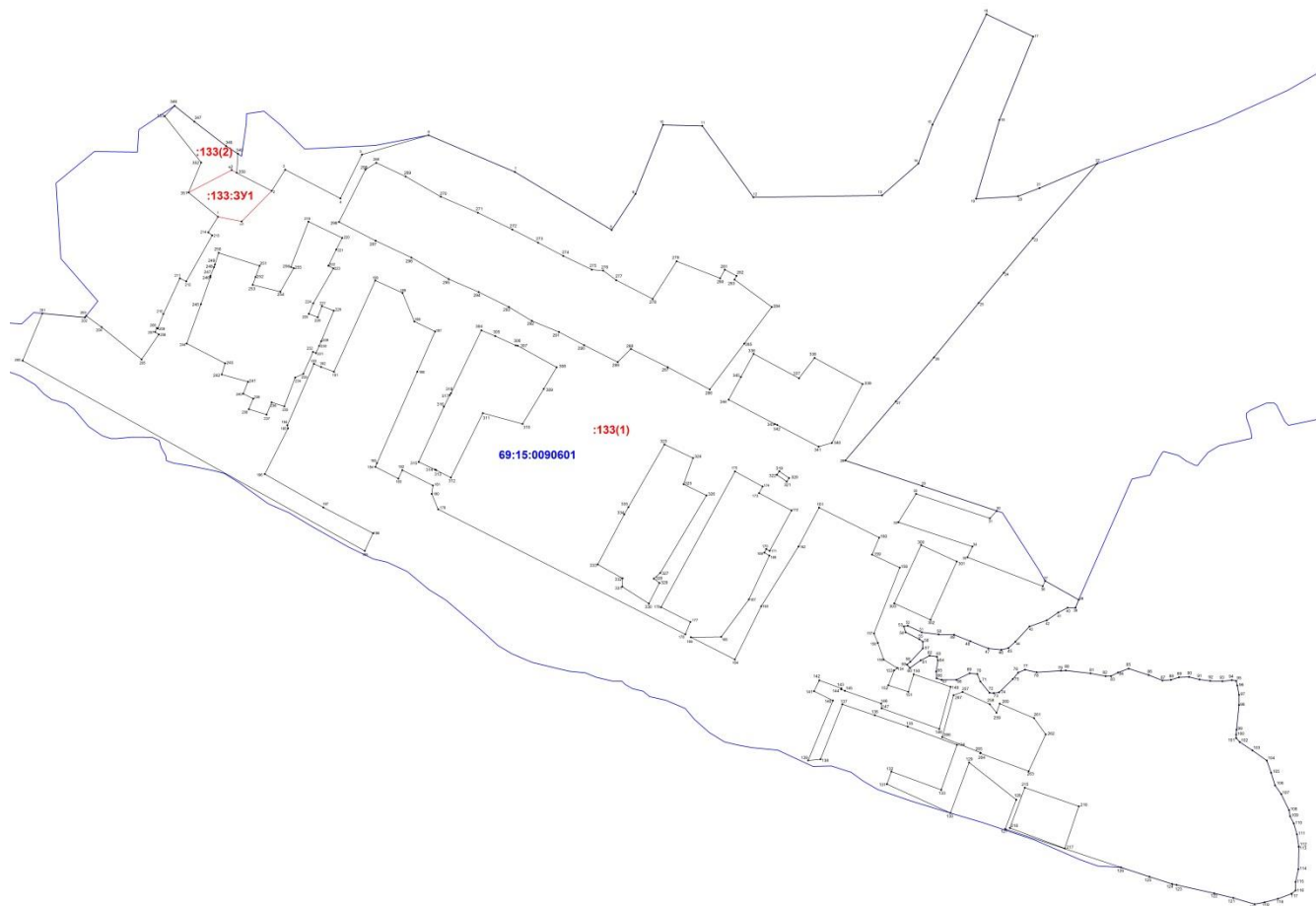
209	270930.70	2310224.28
210	270941.98	2310228.59
211	270969.50	2310241.29
212	270967.10	2310246.26
213	271002.65	2310266.23
214	271004.94	2310263.15
215	270576.62	2310892.54
216	270562.20	2310934.16
217	270529.81	2310923.33
218	270545.54	2310881.03
219	271013.22	2310340.43
220	271000.68	2310366.47
221	270991.74	2310361.90
222	270979.13	2310355.76
223	270977.15	2310359.67
224	270950.30	2310344.16
225	270942.08	2310340.71
226	270939.55	2310347.56
227	270948.00	2310350.88
228	270944.50	2310359.97
229	270921.00	2310350.30
230	270917.30	2310348.77
231	270911.80	2310346.21
232	270912.75	2310344.01
233	270895.85	2310336.49
234	270892.90	2310330.20
235	270870.70	2310321.76
236	270873.82	2310312.07
237	270864.40	2310308.12
238	270868.50	2310294.45
239	270876.65	2310297.85
240	270880.50	2310290.12
241	270889.71	2310293.86
242	270895.27	2310273.57
243	270903.91	2310276.13
244	270919.19	2310246.56
245	270949.61	2310257.64
246	270970.32	2310264.85
247	270971.39	2310264.92
248	270978.03	2310267.71
249	270980.16	2310268.39
250	270989.05	2310271.24
251	270979.11	2310302.82
252	270970.49	2310299.72

253	270964.45	2310297.51
254	270959.19	2310318.75
255	270977.26	2310329.09
256	270978.21	2310326.92
257	270648.00	2310837.66
258	270650.45	2310844.56
259	270640.90	2310865.50
260	270634.40	2310870.70
261	270641.41	2310873.25
262	270630.23	2310899.65
263	270617.69	2310908.66
264	270589.23	2310895.53
265	270603.12	2310858.25
266	270603.58	2310858.40
267	270615.60	2310828.87
268	271058.60	2310392.67
269	271048.05	2310415.28
270	271032.45	2310442.44
271	271020.10	2310471.06
272	271007.10	2310497.56
273	270996.95	2310517.44
274	270986.75	2310536.79
275	270976.20	2310558.86
276	270975.55	2310567.52
277	270968.10	2310577.58
278	270953.60	2310605.76
279	270982.65	2310624.20
280	270969.53	2310657.73
281	270976.20	2310661.27
282	270971.37	2310670.36
283	270968.46	2310668.81
284	270947.36	2310697.45
285	270919.10	2310676.33
286	270883.79	2310649.69
287	270900.99	2310617.28
288	270915.03	2310588.98
289	270904.90	2310578.83
290	270917.90	2310552.87
291	270928.10	2310533.52
292	270936.60	2310512.62
293	270947.40	2310494.87
294	270958.95	2310471.67
295	270968.95	2310448.56
296	270985.55	2310419.74




297	270998.50	2310392.17
298	271013.00	2310363.98
299	271053.40	2310384.28
300	270763.76	2310812.58
301	270751.03	2310840.17
302	270706.10	2310819.88
303	270718.75	2310791.95
304	270929.37	2310473.68
305	270924.97	2310484.31
306	270917.79	2310500.07
307	270917.47	2310501.71
308	270900.88	2310531.73
309	270884.24	2310521.75
310	270857.22	2310505.46
311	270865.50	2310474.91
312	270815.73	2310450.23
313	270821.50	2310438.84
314	270821.95	2310437.91
315	270827.90	2310425.39
316	270870.54	2310444.87
317	270879.42	2310449.26
318	270880.82	2310450.33
319	270820.66	2310703.32
320	270815.39	2310710.87
321	270812.72	2310708.99
322	270817.98	2310701.45
323	270841.35	2310614.84
324	270830.80	2310636.81
325	270810.70	2310629.51
326	270802.00	2310647.17
327	270742.25	2310611.57
328	270737.87	2310606.56
329	270734.57	2310610.93
330	270718.60	2310602.75
331	270731.63	2310582.32
332	270738.09	2310582.56
333	270748.74	2310563.41
334	270787.36	2310583.79
335	270792.99	2310587.03
336	270911.20	2310683.53

337	270892.46	2310718.52
338	270908.13	2310730.55
339	270887.92	2310767.54
340	270842.55	2310743.77
341	270839.68	2310733.63
342	270856.40	2310701.69
343	270857.14	2310699.86
344	270875.91	2310664.23
345	270893.32	2310673.78
69:15:0090601:133(2)		
346	271102.60	2310237.28
347	271090.40	2310252.55
348	271071.50	2310276.96
349	271065.57	2310286.09
350	271050.81	2310285.05
н2	271052.98	2310281.23
351	271035.70	2310248.04
352	271058.82	2310257.78
353	271094.51	2310229.65
Условный номер земельного участка 69:15:0090601:133:ЗУ1		
Площадь земельного участка 1400 м²		
Обозначение характерных точек границ	Координаты. м	
	X	Y
1	2	3
351	271035.70	2310248.04
н2	271052,98	2310281,23
350	271050,81	2310285,05
2	271036,95	2310312,17
н1	271013,41	2310288,93
1	271016,99	2310270,73

Схема расположения земельного участка или земельных участков на кадастровом плане территории



Условные обозначения:

-  - Вновь образованная часть границы, сведения о которой достаточны для определения ее местоположения.
-  - Существующая в ЕГРН часть границы, сведения о которой достаточны для определения ее местоположения.
-  - Граница кадастрового квартала.
- :133:3У1** - Обозначение образуемого земельного участка.
- :133(1)** - Обозначение исходного земельного участка, сохраняющегося в измененных границах.
- 69:15:0090601** - Обозначение кадастрового квартала.
- 1,2, ... 353 - Характерная точка границы, сведения о которой позволяют однозначно определить ее местоположение на местности.

Масштаб 1:5000