

## Утверждена

(наименование документа об утверждении, включая наименования органов государственной власти или

органов местного самоуправления, принявших решение об утверждении схемы или

подписавших соглашение о перераспределении земельных участков)

от \_\_\_\_\_ № \_\_\_\_\_

### Схема уточняемого земельного участка или земельных участков на кадастровом плане территории

Условный номер земельного участка _____ :ЗУ1		
Площадь земельного участка 16 575 м <sup>2</sup>		
Система координат МСК-69, зона 2		
Обозначение характерных точек границ	Координаты, м	
	X	Y
1	2	3
н1	271 759,91	2 322 359,83
н2	271 768,42	2 322 388,64
н3	271 776,76	2 322 417,45
н4	271 785,00	2 322 446,32
н5	271 793,31	2 322 474,95
н6	271 801,73	2 322 503,71
н7	271 813,53	2 322 540,25
н8	271 824,13	2 322 574,41
н9	271 869,84	2 322 558,23
н10	271 863,95	2 322 565,37
н11	271 862,73	2 322 568,93
н12	271 828,07	2 322 581,14
н13	271 819,35	2 322 584,11
н14	271 776,87	2 322 599,47
н15	271 788,29	2 322 631,07
н16	271 800,17	2 322 663,11
н17	271 812,12	2 322 694,84
н18	271 822,35	2 322 722,52
н19	271 831,14	2 322 746,09
н20	271 817,19	2 322 745,43
н21	271 804,59	2 322 711,54
н22	271 791,19	2 322 676,46
н23	271 780,01	2 322 646,85
н24	271 765,87	2 322 609,43
н25	271 751,73	2 322 572,01
н26	271 737,58	2 322 534,60
н27	271 723,45	2 322 497,18
н28	271 664,97	2 322 519,28
н29	271 590,75	2 322 552,40
н30	271 582,17	2 322 559,54
н31	271 579,12	2 322 567,77










<b>1</b>	<b>2</b>	<b>3</b>
н32	271 568,34	2 322 553,94
н33	271 655,20	2 322 504,40
н34	271 600,70	2 322 408,84
н35	271 605,67	2 322 406,03
н36	271 588,46	2 322 370,68
н37	271 573,63	2 322 340,37
н38	271 558,70	2 322 305,11
н39	271 539,16	2 322 259,08
н40	271 483,93	2 322 282,53
н41	271 456,28	2 322 294,45
н42	271 455,92	2 322 293,67
н43	271 548,97	2 322 253,73
н44	271 582,82	2 322 331,48
н45	271 607,15	2 322 321,96
н46	271 632,54	2 322 413,45
н47	271 639,39	2 322 434,15
н48	271 657,94	2 322 495,29
н49	271 723,94	2 322 474,03
н50	271 704,03	2 322 410,58
н51	271 701,12	2 322 403,97
н52	271 713,75	2 322 398,78
н53	271 716,16	2 322 406,89
н54	271 726,54	2 322 437,96
н55	271 736,70	2 322 470,03
н56	271 779,10	2 322 454,68
н57	271 769,72	2 322 422,26
н58	271 760,80	2 322 391,64
н59	271 752,40	2 322 362,56
н1	271 759,91	2 322 359,83
н60	271 783,79	2 322 470,88
н61	271 794,93	2 322 506,76
н62	271 806,22	2 322 542,76
н63	271 816,96	2 322 576,93
н64	271 774,44	2 322 591,98
н65	271 761,98	2 322 558,44
н66	271 749,19	2 322 523,37
н67	271 737,64	2 322 492,15
н68	271 740,35	2 322 486,41
н60	271 783,79	2 322 470,88
<b>Условный номер земельного участка</b>		:3У2
<b>Площадь земельного участка</b>		1 612 м <sup>2</sup>
<b>Система координат</b>		МСК-69, зона 2
<b>Обозначение характерных точек границ</b>	<b>Координаты, м</b>	
	<b>X</b>	<b>Y</b>
<b>1</b>	<b>2</b>	<b>3</b>

<b>1</b>	<b>2</b>	<b>3</b>
н42	271 455,92	2 322 293,67
н41	271 456,28	2 322 294,45
н69	271 476,05	2 322 340,41
н70	271 475,89	2 322 340,55
н71	271 469,95	2 322 343,02
н72	271 444,13	2 322 353,81
н73	271 429,43	2 322 305,03
н74	271 450,32	2 322 296,07
н42	271 455,92	2 322 293,67



Масштаб 1:3 500

**Условные обозначения:**

-  - Существующая часть границы, имеющиеся в ЕГРН сведения о которой достаточны для определения ее местоположения
-  - вновь образованная часть границы, сведения о которой достаточны для определения ее местоположения
-  н6 - образуемая точка, сведения о которой позволяют однозначно определить ее местоположение
-  :3У2 - надписи образуемого земельного участка
-  - граница кадастрового квартала
-  - граница охранной зоны
-  69:15:0090802 - обозначение кадастрового квартала
-  :45 - надписи кадастрового номера земельного участка
-  :49, :181 - обозначение исходного земельного участка, сведения о котором содержатся в ЕГРН