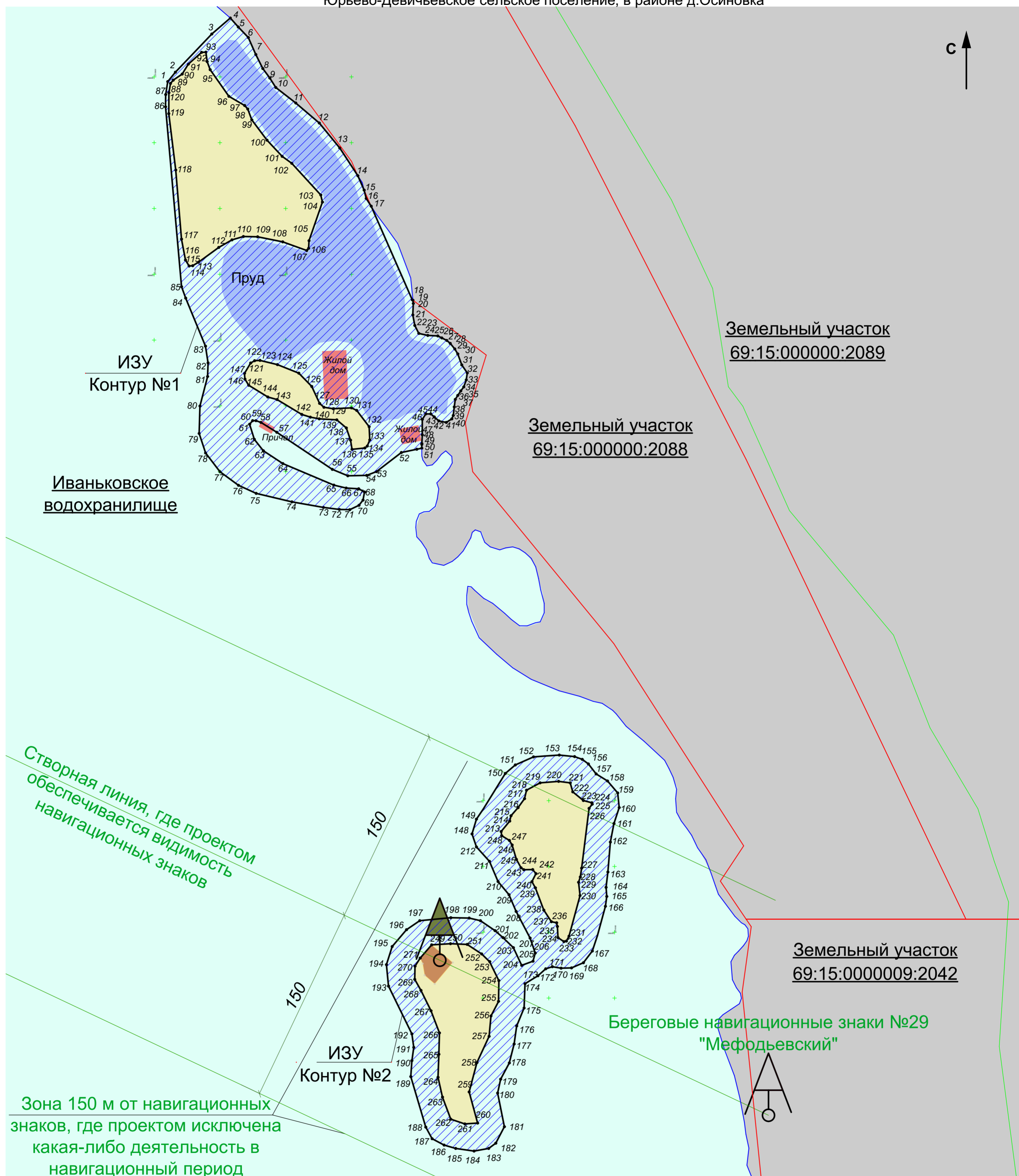










**Схема размещения искусственного земельного участка на акватории  
Иваньковского водохранилища по адресу: Тверская область, Конаковский район,  
Юрьево-Девичьевское сельское поселение, в районе д.Осиновка**



**Масштаб 1:2000**

**Используемые условные знаки и обозначения :**

-  Искусственный земельный участок (ИЗУ) / Часть водного объекта, в границах которого планируется разместить ИЗУ
-  Характерная точка границ искусственного земельного участка
-  Водный объект (Иваньковское водохранилище)
-  Существующие земельные участки
-  Земельные участки, прилегающие к создаваемому ИЗУ  
*Категория земель: Земли лесного фонда.  
Разрешенное использование: для ведения лесного хозяйства*
-  Береговая линия водного объекта
-  Граница водоохранной зоны и прибрежной защитной полосы
-  Кадастровая граница земельного участка, прилегающего к части водного объекта

**Примечания:**

1. Забор (изъятие) водных ресурсов и сброс сточных вод проектом не предусмотрены, участок будет обеспечиваться привозной водой, сточные воды подлежат вывозу. Проектом исключается попадание сточных вод в водоем.
2. Строительство Контра №3 ИЗУ предусмотрено в период вне навигации. Проектом исключается какая-либо деятельность в радиусе 150 метров от береговых навигационных знаков створа "Мефодьевский" в период навигации, а также обеспечивается видимость знаков в створной линии.